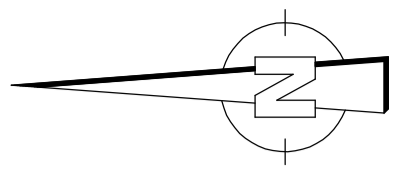


# ZEICHENERKLÄRUNG

Umleitung	
	Beschilderung für Baustelle
	Beschilderung aus anderer Baumaßnahme zur Information
	Baustellenbereich
	Umleitungsstrecke
	best. VZ/Wegweiser auskreuzen


Geobasisdaten: Bayerische Vermessungsverwaltung  
 Höhenangaben in m ü. NN, DHHN 2016  
 Lage: DHDN\_GK4-Koordinaten



# AUSSCHREIBUNGSPLAN

d					
c					
b					
a					
Nr.:	Datum:	Art oder Änderung	gezeichnet:	geprüft:	

Vorhabensträger:



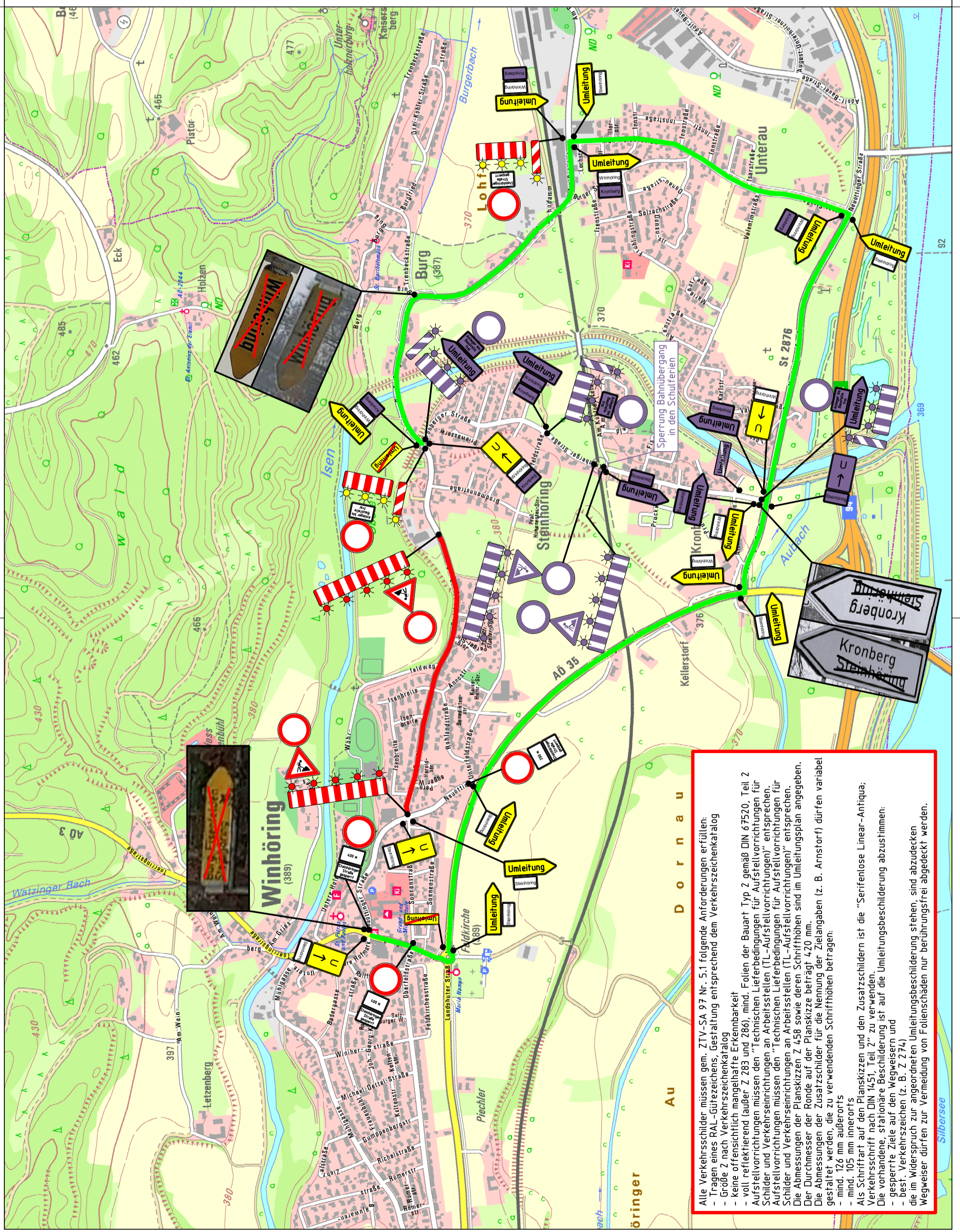
Gemeinde Winhöring  
 Obere Hofmark 7  
 84543 Winhöring

Winhöring: .....

Unterschrift: .....

Bauvorhaben:	Sanierung Steinhöringer Straße	Projekt:	WIN22117S
Planarstellung:	Umleitung	Plan Nr.:	ES12_03aus
		gezeichnet:	09.02.2024
		geprüft:	09.02.2024
		Maßstab:	1 : 10.000

	09.02.2024
	.....
Datum:	09.02.2024
Objekt:	ES12_03aus-PLT
Datum:	09.02.2024



Alle Verkehrsschilder müssen gem. ZTV-SA 97 Nr. 5.1 folgende Anforderungen erfüllen:

- Tragen eines RAL-Güteszeichens, Gestaltung entsprechend dem Verkehrszeichenkatalog
- Größe 2 nach Verkehrszeichenkatalog
- Keine offensichtlich mangelhafte Erkennbarkeit
- voll reflektierend (außer Z 283 und Z 286), mind. Folien der Bauart Typ 2 gemäß DIN 67520, Teil 2
- Aufstellvorrichtungen müssen den "Technischen Lieferbedingungen für Aufstellvorrichtungen für Schilder und Verkehrseinrichtungen an Arbeitsstellen (TL-Aufstellvorrichtungen)" entsprechen.
- Aufstellvorrichtungen müssen den "Technischen Lieferbedingungen für Aufstellvorrichtungen für Schilder und Verkehrseinrichtungen an Arbeitsstellen (TL-Aufstellvorrichtungen)" entsprechen.
- Die Abmessungen der Planskizzen Z 458 sowie deren Schrifthöhen sind im Umleitungsplan anzugeben.
- Der Durchmesser der Rinde auf der Planskizze beträgt 420 mm.
- Die Abmessungen der Zusatzschilder für die Nennung der Zielangaben (z. B. Arnstorf) dürfen variabel gestaltet werden, die zu verwendenden Schrifthöhen betragen:
  - mind. 126 mm außerorts
  - mind. 105 mm innerorts
- Als Schriftart auf den Planskizzen und den Zusatzschildern ist die "Serifenlose Linear-Antiqua; Verkehrsschrift nach DIN 1451; Teil 2" zu verwenden.
- Die vorhandene, stationäre Beschilderung ist auf die Umleitungsbeschilderung abzustimmen:
  - gesperrte Ziele auf den Wegweisern und
  - best. Verkehrszeichen (z. B. Z 274)
- die im Widerspruch zur angeordneten Umleitungsbeschilderung stehen, sind abzudecken
- Wegweiser dürfen zur Vermeidung von Folenschäden nur berührungsfrei abgedeckt werden.

Für diese Zeichnung behalten wir uns alle Rechte vor. Ohne unsere schriftliche Genehmigung darf die Zeichnung weder vervielfältigt noch Dritten zugänglich gemacht werden. Sie ist auf unser Verlangen zurückzugeben, soweit dies nicht anders vereinbart ist. Zuwiderhandlungen verpflichten zu Schadensersatz. (Lit. Urh. Ges. v. 1901 VOB/8.3)