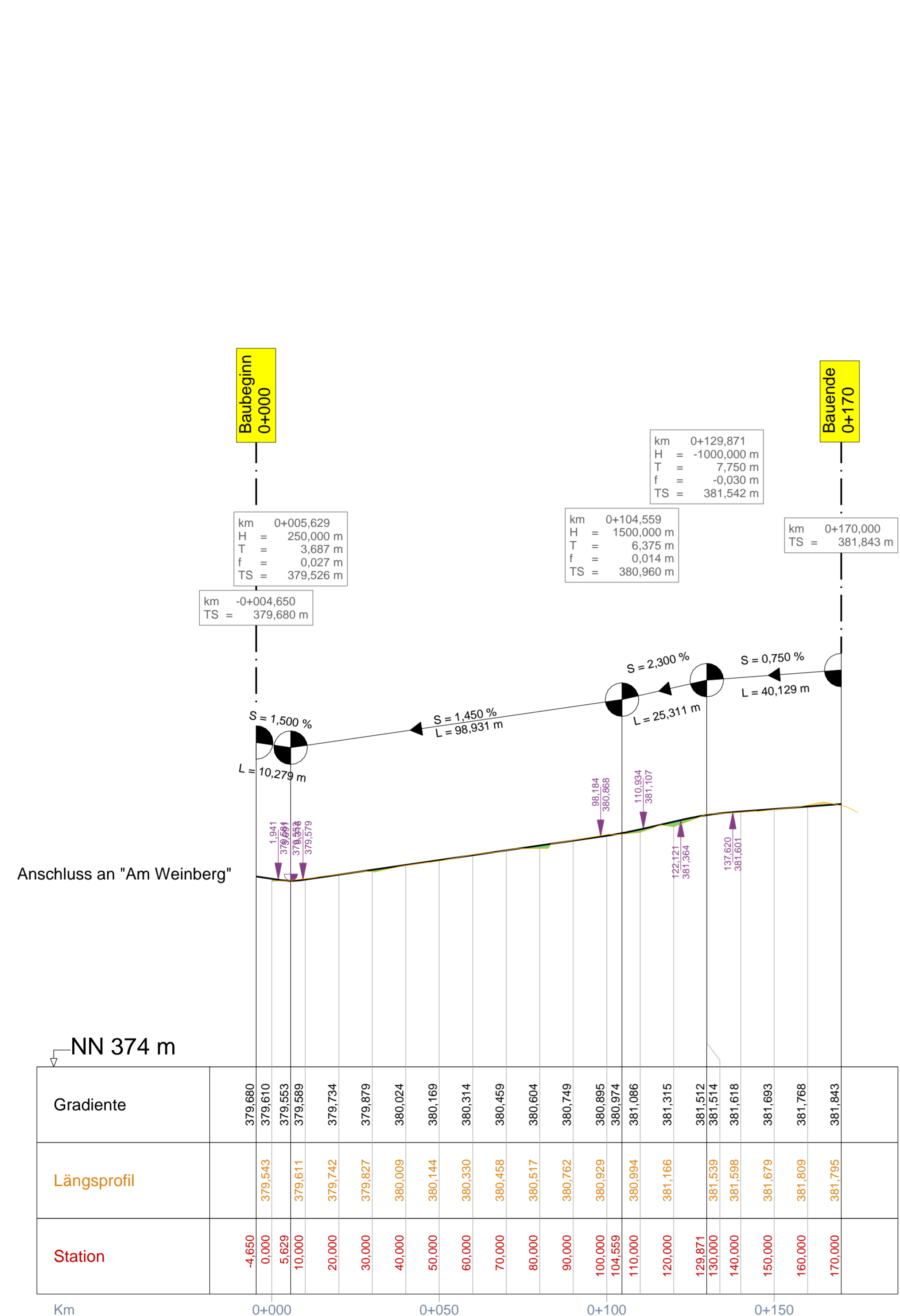
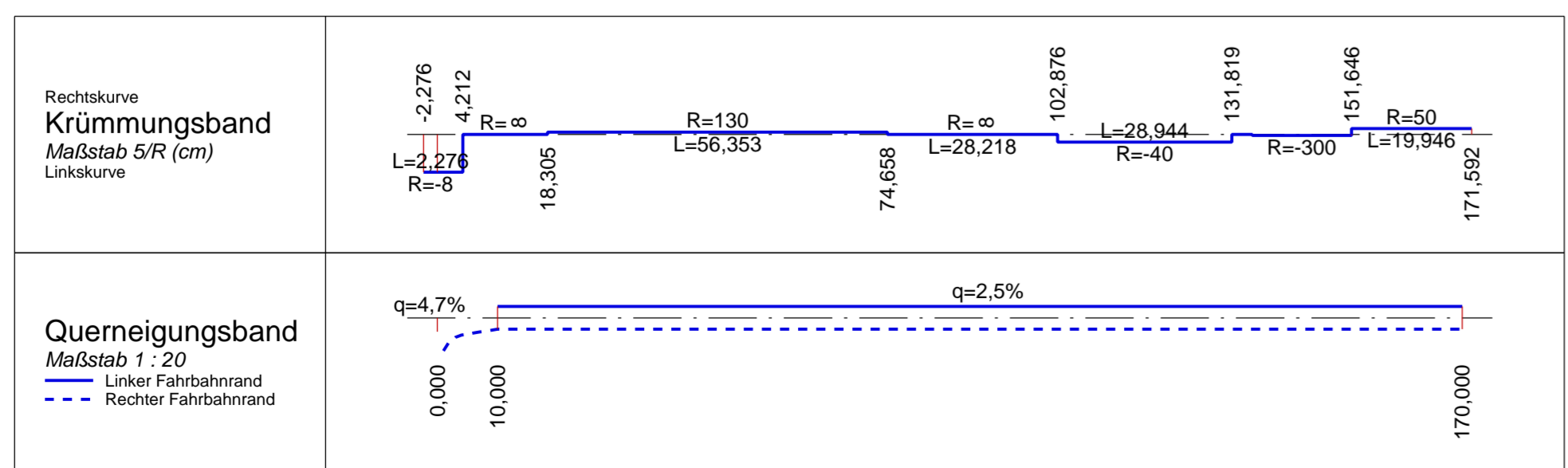


## Höhenplan Am Weinberg B\_0+000 - B\_0+170

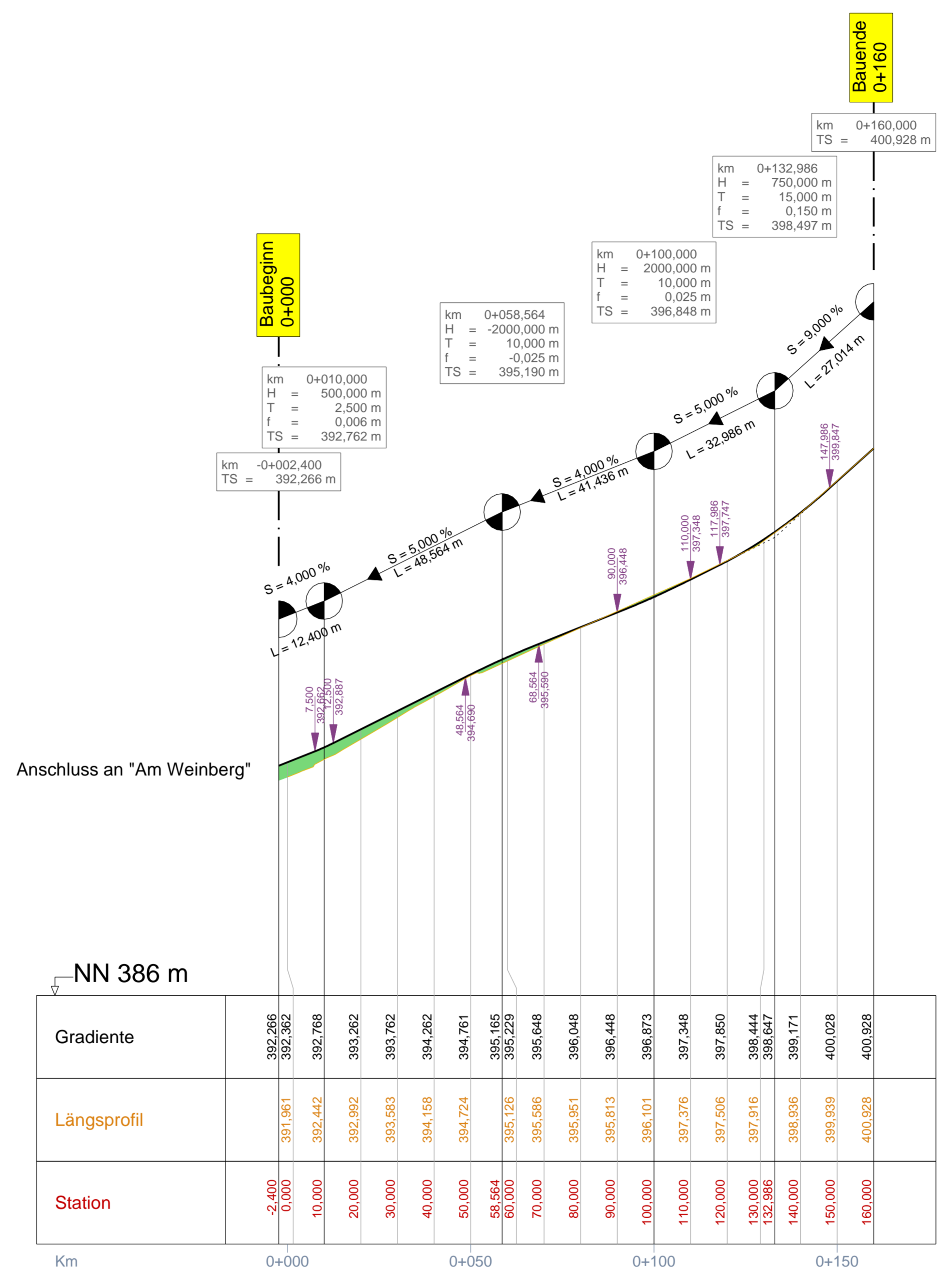


↙ NN 374 m

Station	Gradierte	Längsprofil
-4.650	379.680	379.543
0.000	379.610	379.543
5.629	379.553	379.543
10.000	379.589	379.543
20.000	379.734	379.742
30.000	379.879	379.827
40.000	380.024	380.009
50.000	380.169	380.144
60.000	380.314	380.330
70.000	380.458	380.458
80.000	380.604	380.517
90.000	380.749	380.762
100.000	380.895	380.929
104.559	380.974	380.974
110.000	380.994	380.994
120.000	381.166	381.166
129.871	381.512	381.512
130.000	381.514	381.514
140.000	381.598	381.598
150.000	381.679	381.679
160.000	381.809	381.809
170.000	381.843	381.795



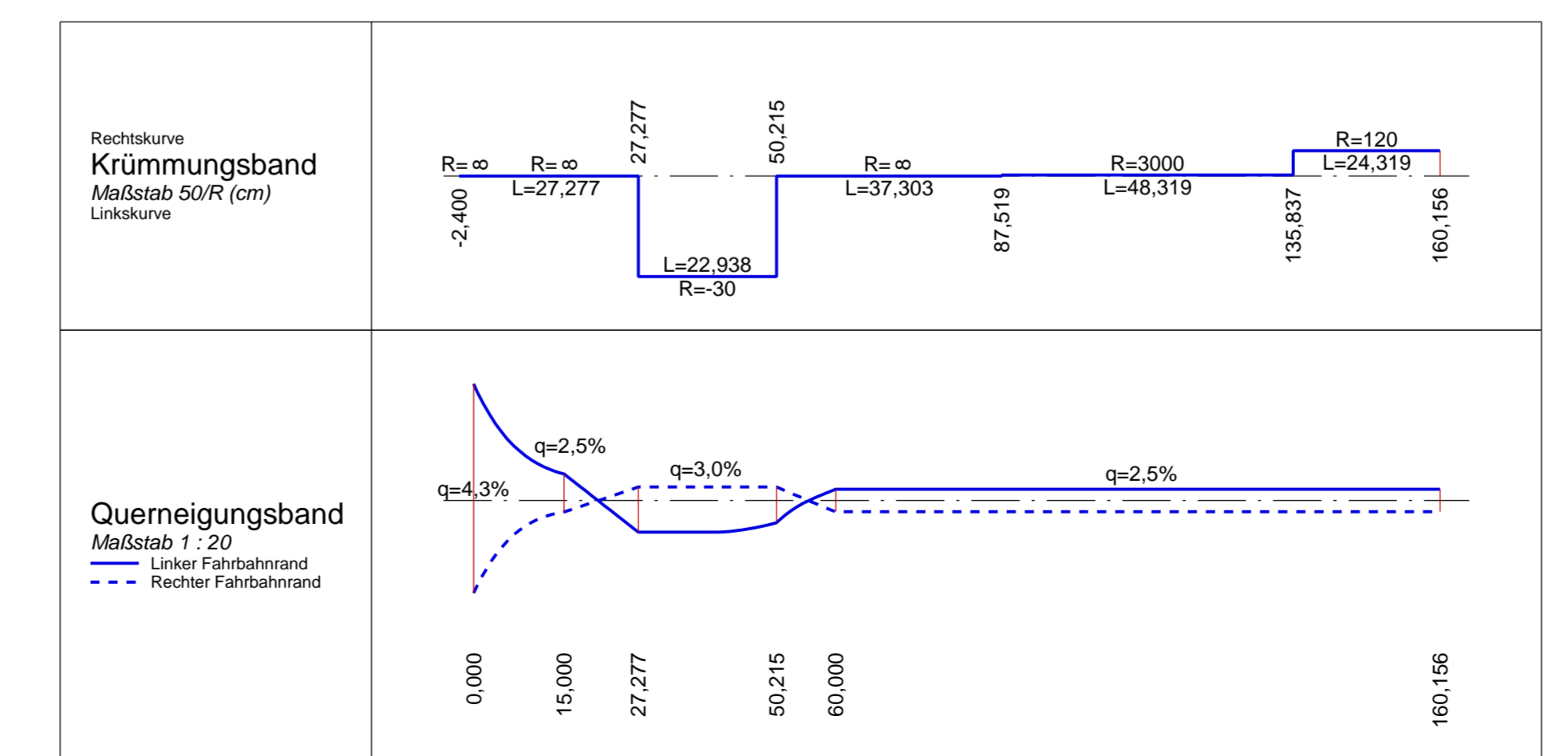
## Höhenplan Am Weinberg D\_0+000 - D\_0+160



Anschluss an "Am Weinberg"

↙ NN 386 m

Station	Gradierte	Längsprofil
-2.400	392.266	391.961
0.000	391.961	391.961
10.000	392.442	392.442
20.000	392.992	392.992
30.000	393.583	393.583
40.000	394.158	394.158
50.000	394.724	394.724
58.564	395.165	395.165
60.000	395.229	395.229
70.000	395.596	395.596
80.000	395.951	395.951
90.000	396.813	396.448
100.000	396.101	396.873
110.000	397.376	397.348
120.000	397.506	397.650
130.000	397.916	398.444
136.986	398.647	398.647
140.000	398.936	398.936
150.000	399.939	400.028
160.000	400.928	400.928



Rev.-Nr.	Datum	Bearb.	Prüfung	Freigabe	Revisionsmitteilung
<p>Bauherr: <b>Gemeinde Winhöring</b></p> <p>Bauvorhaben: <b>Straßenbau Am Gries / Am Weinberg</b></p> <p>Ausführungsplanung</p> <p>Plan/Bauteil: <b>Höhenpläne "Am Weinberg Ost" und "Stich am Bach"</b></p>					
<p>Datum: März 2011</p> <p>Name: Steinhuber</p> <p>Anlage Nr.: <b>10</b></p> <p>Plan-Nr.: <b>ST 2.3</b></p>					<p>Dingolfing, 25.03.2011</p>
<p>gezeichnet: März 2011</p> <p>Moser</p> <p>Projekt Nr.: 2.10023ST.0</p> <p>Plangröße: 0,52 m2</p>					<p>Maßstab: <b>1 : 1000 / 100</b></p>
<p>geprüft:</p>					